31	495620,30	2337977,02
32	495620,59	2337977,82
33	495622,95	2337976,98
34	495622,65	2337976,14
35	495633,89	2337971,95
36	495634,37	2337973,27
37	495636,81	2337972,38
38	495636,32	2337971,03
39	495647,15	2337966,99
40	495651,49	2337976,52
1	495655,77	2337985,89

ЗРЗ Р-2 - зона регулирования застройки и хозяйственной деятельности объектов культурного наследия регионального или местного (муниципального) значения (ул. Пушкина, 129).

Граница зоны проходит от точки 7 на границе территории объекта культурного наследия "Доходный дом с гостиничными номерами В.Т. Башмачникова", движется на восток вдоль границы земельного участка с кадастровым номером 73:23:013209:19 через точки 8 - 10 до точки 11, далее поворачивает на юг и движется вдоль границы земельного участка с кадастровым номером 73:23:013209:19 через точки 11 - 14, далее проходит вдоль границы земельного участка с кадастровым номером 73:23:013209:20 через точки 14 и 15 до точки 16, далее поворачивает на восток и движется вдоль границы земельного участка с кадастровым номером 73:23:013209:20 до точки 17, далее поворачивает на юг и движется вдоль границы земельного участка с кадастровым номером 73:23:013209:20 до точки 18, далее поворачивает на запад и движется вдоль границы земельного участка с кадастровым номером 73:23:013209:22 до точки 19, далее поворачивает на север и движется вдоль границы земельного участка с кадастровым номером 73:23:013209:20 до точки 20, далее поворачивает на запад и движется вдоль границы земельного участка с кадастровым номером 73:23:013209:20 до точки 21, далее проходит вдоль границы земельного участка с кадастровым номером 73:23:013209:21 через точку 22 до точки 23, далее поворачивает на север и движется вдоль границы земельного участка с кадастровым номером 73:23:013209:21 до точки 24, далее поворачивает на восток и движется вдоль границы земельного участка с кадастровым номером 73:24:013209:21 до точки 5, далее поворачивает на север и движется вдоль границы земельного участка с кадастровым номером 73:5:013209:21 до точки 4, далее поворачивает на восток и движется вдоль границы территории объекта культурного наследия "Доходный дом с гостиничными номерами В.Т. Башмачникова" до точки 3, далее поворачивает на север и движется вдоль границы территории объекта культурного наследия "Доходный дом с гостиничными номерами В.Т. Башмачникова" до исходной точки 7.

Обозначение (номер) характерной точки	Координаты характерных точек в местной системе координат (МСК-73)	
	X	Y
7	495663,39	2338008,24

8	495663,84	2338009,39
9	495664,88	2338012,04
10	495667,98	2338019,55
11	495670,36	2338025,34
12	495661,73	2338028,69
13	495657,80	2338030,38
14	495647,40	2338035,24
15	495632,74	2338042,09
16	495619,94	2338047,60
17	495621,90	2338058,02
18	495609,44	2338061,03
19	495599,99	2338035,62
20	495614,50	2338028,53
21	495610,64	2338017,81
22	495609,91	2338017,99
23	495605,52	2338006,45
24	495617,77	2338001,77
5	495622,39	2338013,71
4	495643,85	2338005,49
3	495647,22	2338014,81

(п. 26 введен постановлением Правительства Ульяновской области от 09.03.2021 N 55-П)

27. ОЗР - охранная зона объекта культурного наследия местного (муниципального) значения "Особняк", нач. XX в. (ул. Пушкина, 131).

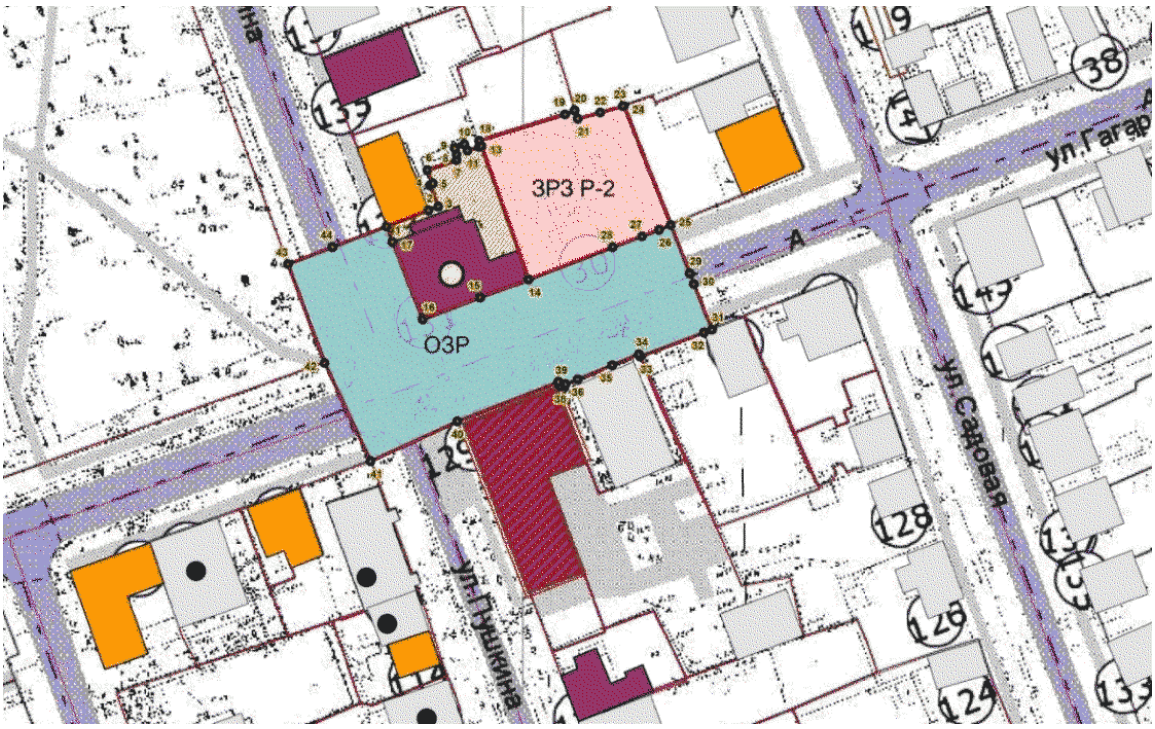

Граница охранной зоны проходит от точки 1 на углу земельного участка с кадастровым номером 73:23:011429:6, движется на юг вдоль границы земельного участка с кадастровым номером через точку 17 до точки 16, далее поворачивает на восток и движется вдоль границ земельных участков с кадастровыми номерами 73:23:011429:6 (точки 16 - 14) и 73:23:011429:15 (точки 14, 28 - 25), далее поворачивает на юг и пересекает ул. Гагарина через точки 29 и 30 до точки 31 на границе земельного участка с кадастровым номером 73:23:013209:1, далее поворачивает на запад и движется вдоль границы земельных участков с кадастровыми номерами 73:23:013209:1 (точки 31 - 33) и 73:23:013209:19 (точки 33 - 38), далее проходит вдоль границы территории объекта культурного наследия местного (муниципального) значения "Особняк", нач. XX в. (ул. Пушкина, 131) через точки 38 и 39 до точки 40, далее пересекает ул. Пушкина до точки 41 на границе земельного участка с кадастровым номером 73:23:013208:15, далее поворачивает на север и движется через ул. Гагарина до точки 42 на границе земельного участка с кадастровым номером 73:23:011428:92, далее проходит вдоль границы земельного участка с кадастровым номером до точки 43, далее поворачивает на восток и пересекает ул. Пушкина через точку 44 до исходной точки 1.

Обозначение (номер) характерной точки	Координаты характерных точек в местной системе координат (МСК-73)	
	X	Y
1	2	3
1	495698,09	2337970,52
17	495694,71	2337971,80
16	495677,91	2337978,33
15	495682,62	2337990,85
14	495686,53	2338001,36
28	495693,56	2338019,65

27	495695,90	2338026,01
26	495697,33	2338029,75
25	495698,36	2338032,27
29	495687,89	2338036,39
30	495685,54	2338037,32
31	495675,69	2338041,19
32	495675,02	2338039,46
33	495669,86	2338025,61
34	495670,36	2338025,34
35	495667,98	2338019,55
36	495664,88	2338012,04
37	495663,84	2338009,39
38	495663,39	2338008,24
39	495664,33	2338007,86
40	495655,77	2337985,89
41	495647,15	2337966,99
42	495668,47	2337957,02
43	495689,85	2337949,06
44	495693,58	2337958,76

ЗРЗ Р-2 - зона регулирования застройки и хозяйственной деятельности объектов культурного наследия регионального или местного (муниципального) значения (ул. Пушкина, 131).

Граница зоны проходит от точки 18 на углу земельного участка с кадастровым номером 73:23:011429:15, далее движется на восток вдоль границы земельного участка с кадастровым номером 73:23:011429:15 через точку 19 до точки 20, далее поворачивает на юг и движется вдоль границы земельного участка с кадастровым номером 73:23:011429:15 до точки 21, далее поворачивает на восток и движется вдоль границы земельного участка с кадастровым номером 73:23:011429:15 через точки 22 и 23 до точки 24, далее поворачивает на юг и движется вдоль границы земельного участка с кадастровым номером 73:23:011429:15 до точки 25, далее поворачивает на запад и движется вдоль границы земельного участка с кадастровым номером 73:23:011429:15 через точки 26 - 28 до точки 14, далее поворачивает на север и движется вдоль границы земельного участка с кадастровым номером 73:23:011429:15 через точку 13 до точки 18.

Обозначение (номер) характерной точки	Координаты характерных точек в местной системе координат (МСК-73)	
	X	Y

18	495716,61	2337990,64
19	495722,35	2338009,28
20	495723,18	2338011,38
21	495721,39	2338012,04
22	495722,74	2338016,96
23	495724,10	2338021,88
24	495724,15	2338022,12
25	495698,36	2338032,27
26	495697,33	2338029,75
27	495695,90	2338026,01
28	495693,56	2338019,65
14	495686,53	2338001,36
13	495715,42	2337991,14

(п. 27 введен постановлением Правительства Ульяновской области от 09.03.2021 N 55-П)

28. ОЗР - охранная зона объекта культурного наследия местного (муниципального) значения "Магазин фирмы "Зингер", кон. XIX в. (ул. Пушкина, 135).

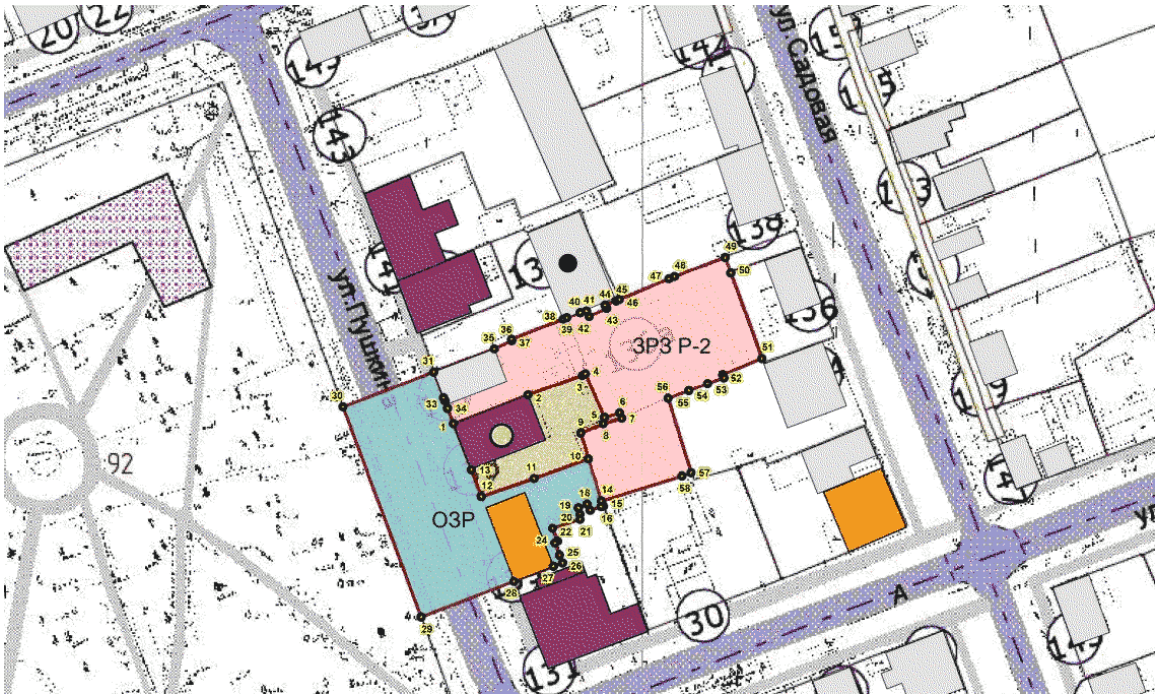

Граница охранной зоны проходит от точки 10 на углу земельного участка с кадастровым номером 73:23:011429:38, движется на юг до точки 14 на углу земельного участка с кадастровым номером 73:23:011429:15 и далее проходит вдоль его границы до точки 15 на углу земельного участка с кадастровым номером 73:23:011429:6, далее поворачивает на запад и движется вдоль

границы земельного участка с кадастровым номером 73:23:011429:6 через точки 16 - 21 до точки 22, далее поворачивает на юг и движется вдоль границы земельного участка с кадастровым номером 73:23:011429:6 через точки 23 - 25 до точки 26, далее поворачивает на запад и движется вдоль границы земельного участка с кадастровым номером 73:23:011429:6 через точку 27 до точки 28, далее проходит через ул. Пушкина до точки 29 на границе земельного участка с кадастровым номером 73:23:011428:92, далее поворачивает на север и движется вдоль границы земельного участка с кадастровым номером 73:23:011428:92 до точки 30, далее поворачивает на восток и движется через ул. Пушкина до точки 31 на границе земельного участка с кадастровым номером 73:23:011429:18, далее поворачивает на юг и движется вдоль границы земельного участка с кадастровым номером 73:23:011429:18 через точки 32 - 34 до точки 1, далее проходит вдоль границы земельного участка с кадастровым номером 73:23:011429:38 через точку 13 до точки 12, далее поворачивает на восток и движется вдоль границы земельного участка с кадастровым номером 73:23:011429:38 через точку 11 до исходной точки 10.

Обозначение (номер) характерной точки	Координаты характерных точек в местной системе координат (МСК-73)	
	X	Y
1	2	3
10	495726,32	2337987,71
14	495716,61	2337990,64
15	495715,42	2337991,14
16	495715,31	2337990,63
17	495714,44	2337988,09
18	495715,86	2337987,41
19	495715,00	2337985,35
20	495713,56	2337985,73
21	495712,38	2337985,73
22	495710,31	2337979,38
23	495707,33	2337980,55
24	495706,92	2337979,93
25	495704,13	2337981,02
26	495702,36	2337981,72
27	495701,58	2337979,60
28	495698,12	2337970,57
29	495689,85	2337949,05
30	495738,36	2337930,99

31	495746,37	2337951,98
32	495740,44	2337954,22
33	495739,72	2337954,55
34	495737,99	2337955,16
1	495734,42	2337956,48
13	495723,81	2337960,65
12	495717,61	2337962,93
11	495721,83	2337975,12

ЗРЗ Р-2 - зона регулирования застройки и хозяйственной деятельности объектов культурного наследия регионального или местного (муниципального) значения (ул. Пушкина, 135).

Граница зоны проходит от точки 31, движется на восток вдоль границы земельных участков с кадастровыми номерами 73:23:011429:18 (точки 35 - 39) и 73:23:011429:17 (точки 39 - 49), далее поворачивает на юг и движется вдоль границы земельных участков с кадастровым номером 73:23:011429:17 через точку 50 до точки 51, далее поворачивает на запад и движется вдоль границы земельного участка с кадастровым номером 73:23:011429:17 через точки 52 - 55 до точки 56, далее поворачивает на юг и движется вдоль границы земельного участка с кадастровым номером 73:23:011429:20 до точки 57, далее поворачивает на запад и движется вдоль границы земельного участка с кадастровым номером 73:23:011429:20 через точку 58 до точки 14, далее поворачивает на север и движется вдоль границы земельного участка с кадастровым номером 73:23:011429:20 через точку 10 до точки 9, далее поворачивает на восток и движется вдоль границы земельного участка с кадастровым номером 73:23:011429:38 через точку 8 до точки 7, далее поворачивает на север и движется вдоль границы земельного участка с кадастровым номером 73:23:011429:38 до точки 6, далее поворачивает на запад и движется вдоль границы земельного участка с кадастровым номером 73:23:011429:38 до точки 5, далее поворачивает на север и движется вдоль границы земельного участка с кадастровым номером 73:23:011429:38 до точки 4, далее поворачивает на запад и движется вдоль границы земельного участка с кадастровым номером 73:23:011429:38 через точки 3 и 2 до точки 1, далее поворачивает на север и движется вдоль границы земельного участка с кадастровым номером 73:23:011429:18 через точки 34 - 32 до исходной точки 31.

Обозначение (номер) характерной точки	Координаты характерных точек в местной системе координат (МСК-73)	
	X	Y
1	2	3
31	495746,37	2337951,98
35	495751,70	2337965,94
36	495753,57	2337970,02
37	495753,90	2337969,90
38	495758,56	2337981,86

39	495758,88	2337982,68
40	495760,02	2337985,80
41	495760,43	2337987,24
42	495759,14	2337987,85
43	495761,01	2337991,87
44	495761,79	2337991,52
45	495762,77	2337994,06
46	495763,06	2337994,80
47	495767,89	2338006,26
48	495768,37	2338007,53
49	495772,79	2338019,29
50	495769,22	2338020,58
51	495749,5	2338027,73
52	495745,75	2338018,70
53	495744,99	2338018,98
54	495743,66	2338015,21
55	495742,08	2338010,86
56	495740,33	2338006,07
57	495723,18	2338011,38
58	495722,35	2338009,28
14	495716,61	2337990,64
10	495726,32	2337987,71
9	495732,25	2337985,90
8	495734,44	2337991,09
7	495735,70	2337995,39
6	495736,96	2337994,90
5	495735,90	2337991,37
4	495745,93	2337986,99
3	495745,50	2337986,25
2	495741,15	2337973,73

1	495734,42	2337956,48
34	495737,99	2337955,16
33	495739,72	2337954,55
32	495740,44	2337954,22

(п. 28 введен постановлением Правительства Ульяновской области от 09.03.2021 N 55-П)

29. ОЗР - охранная зона объекта культурного наследия местного (муниципального) значения "Дом В.В. Гибнера", 1883 г. (ул. Пушкина, 139).

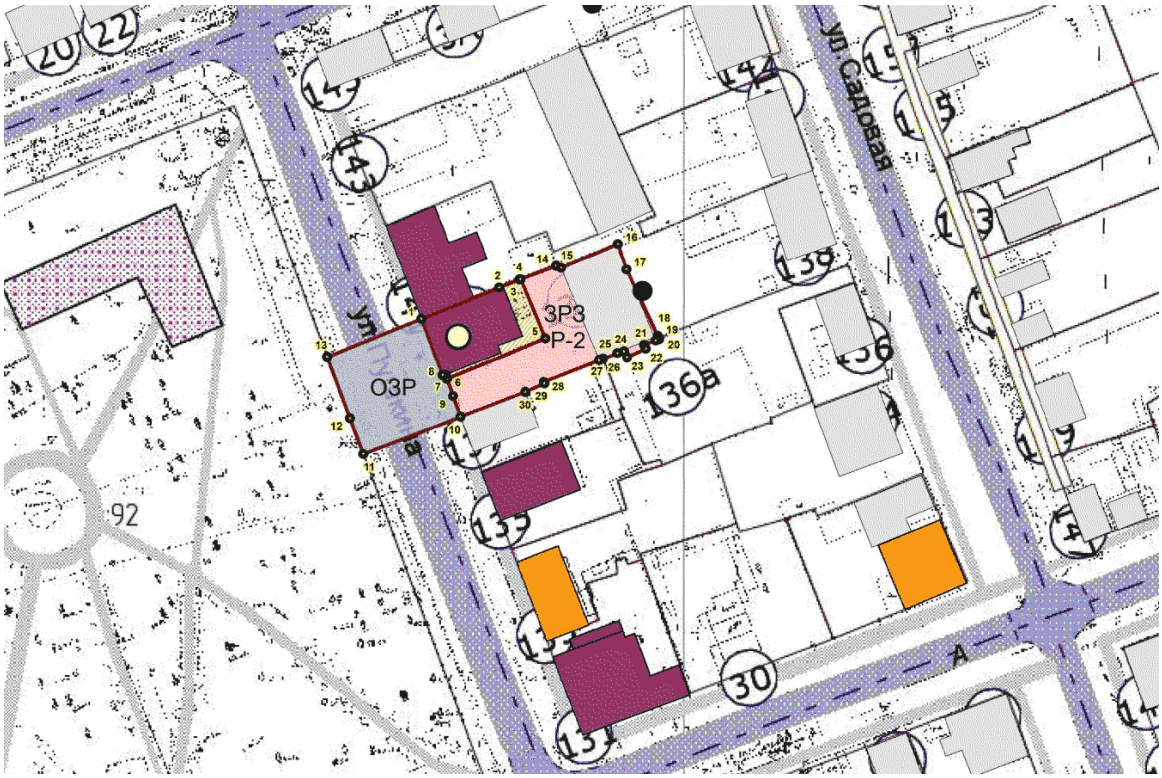

Граница охранной зоны проходит от точки 10 на углу земельного участка с кадастровым номером 73:23:011429:18, движется на запад через ул. Пушкина до точки 11 на границе земельного участка с кадастровым номером 73:23:011428:92, далее поворачивает на север и движется вдоль границы земельного участка с кадастровым номером 73:23:011428:92 через точку 12 до точки 13, далее поворачивает на восток и пересекает ул. Пушкина до точки 1 на границе земельного участка с кадастровым номером 73:23:011429:53, далее поворачивает на юг и движется вдоль границы земельного участка с кадастровым номером 73:23:011429:53 через точки 8, 7 и 6, далее проходит вдоль границы земельного участка с кадастровым номером 73:23:011429:52 через точку 9 до исходной точки 10.

Обозначение (номер) характерной точки	Координаты характерных точек в местной системе координат (МСК-73)	
	X	Y
10	495746,37	2337951,98
11	495738,36	2337930,99

12	495746,02	2337928,14
13	495759,22	2337923,23
1	495767,42	2337943,54
8	495755,32	2337948,11
7	495755,50	2337948,69
6	495754,54	2337949,03
9	495750,78	2337950,36

ЗРЗ Р-2 - зона регулирования застройки и хозяйственной деятельности объектов культурного наследия регионального или местного (муниципального) значения (ул. Пушкина, 139).

Граница зоны проходит от точки 4 на углу земельного участка с кадастровым номером 73:23:011429:52, движется на восток вдоль границы земельного участка с кадастровым номером через точки 14 и 15 до точки 16, далее поворачивает на юг и движется вдоль границы земельного участка с кадастровым номером 73:23:011429:52 через точки 17 и 18 до точки 19, далее поворачивает на запад и движется вдоль границы земельного участка с кадастровым номером 73:23:011429:52 через точки 20 - 30 до точки 10, далее поворачивает на север и движется вдоль границы земельного участка с кадастровым номером 73:23:011429:52 через точку 9 до точки 6, далее поворачивает на восток и движется вдоль границы земельного участка с кадастровым номером 73:23:011429:52 до точки 5, далее поворачивает на север и движется вдоль границы земельного участка с кадастровым номером 73:23:011429:52 до исходной точки 4.

Обозначение (номер) характерной точки	Координаты характерных точек в местной системе координат (МСК-73)	
	X	Y
1	2	3
4	495775,99	2337964,92
14	495778,85	2337972,52
15	495778,45	2337973,65
16	495783,49	2337985,86
17	495778,10	2337987,73
18	495763,77	2337994,47
19	495763,06	2337994,80
20	495762,77	2337994,06
21	495761,79	2337991,52
22	495761,01	2337991,87
23	495759,14	2337987,85

24	495760,43	2337987,24
25	495760,02	2337985,80
26	495758,88	2337982,68
27	495758,56	2337981,86
28	495753,90	2337969,90
29	495753,57	2337970,02
30	495751,70	2337965,94
10	495746,37	2337951,98
9	495750,78	2337950,36
6	495754,54	2337949,03
5	495763,20	2337970,27

(п. 29 введен постановлением Правительства Ульяновской области от 09.03.2021 N 55-П)

30. ОЗР - охранная зона объекта культурного наследия местного (муниципального) значения "Доходный дом", кон. XIX в. (ул. Пушкина, 141).

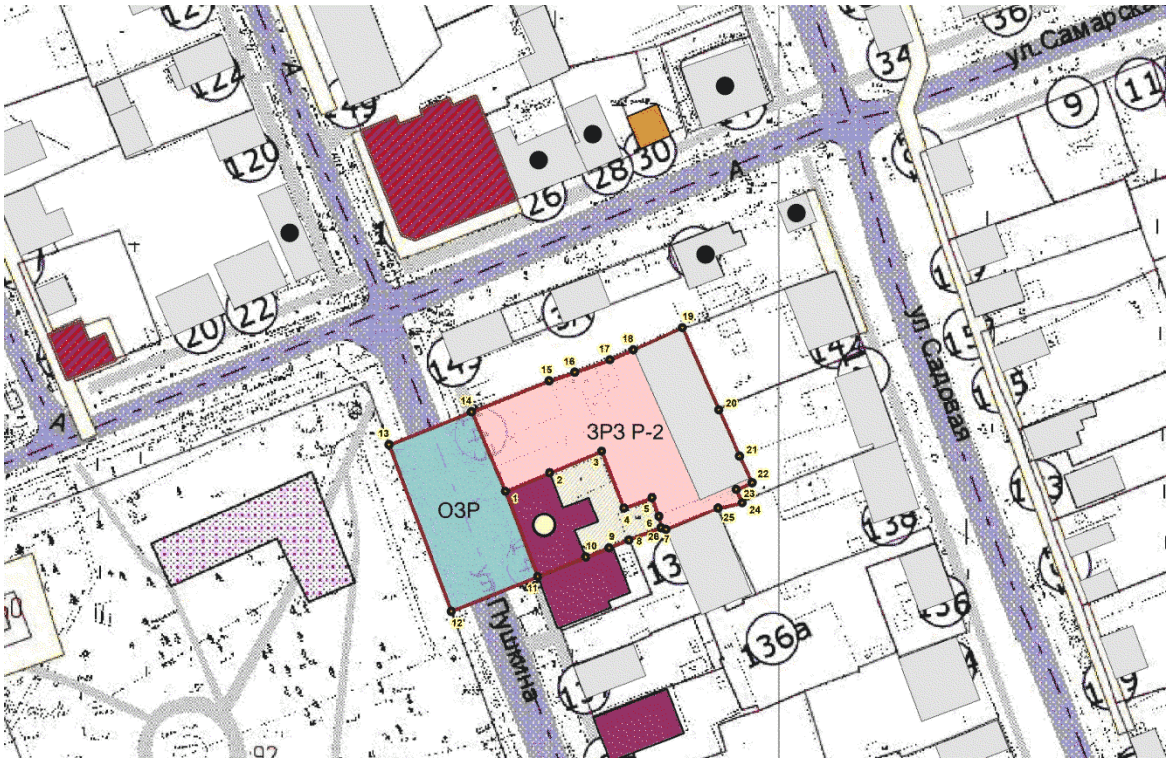

Граница охранной зоны проходит от точки 11 на углу земельного участка с кадастровым номером 73:23:011429:53, движется на запад через ул. Пушкина до точки 12 на границе земельного участка с кадастровым номером 73:23:011428:92, далее поворачивает на север и движется вдоль границы земельного участка с кадастровым номером 73:23:011428:92 до точки 13, далее поворачивает на восток и движется до точки 14 на углу земельного участка с кадастровым номером 73:23:011429:2, далее поворачивает на юг и движется вдоль границы земельного участка с

кадастровым номером 73:23:011429:2 до точки 1, далее - до исходной точки 11.

Обозначение (номер) характерной точки	Координаты характерных точек в местной системе координат (МСК-73)	
	X	Y
1	495787,43	2337935,91
11	495767,42	2337943,54
12	495759,22	2337923,22
13	495798,40	2337908,63
14	495806,13	2337928,03

ЗРЗ Р-2 - зона регулирования застройки и хозяйственной деятельности объектов культурного наследия регионального или местного (муниципального) значения (ул. Пушкина, 141).

Граница зоны проходит от точки 14 на углу земельного участка с кадастровым номером 73:23:011429:2, движется на восток вдоль границы земельного участка с кадастровым номером 73:23:011429:2 через точки 15, 16 и 17 до точки 18, далее проходит до точки 19 на границе земельного участка с кадастровым номером 73:23:011429:10, далее поворачивает на юг и движется вдоль границы земельного участка с кадастровым номером 73:23:011429:10 до точки 20, далее проходит вдоль границы земельного участка с кадастровым номером 73:23:011429:16 через точку 21 до точки 22, далее поворачивает на запад и движется вдоль границы земельного участка с кадастровым номером 73:23:011429:16 до точки 23, далее поворачивает на юг и движется вдоль границы земельного участка с кадастровым номером 73:23:011429:16 до точки 24, далее поворачивает на запад и движется до точки 25 на углу земельного участка с кадастровым номером 73:23:011429:52, далее проходит вдоль границы земельного участка с кадастровым номером 73:23:011429:52 до точки 7, далее поворачивает на север и движется до точки 6 на углу земельного участка с кадастровым номером 73:23:011429:2, далее проходит вдоль границы земельного участка с кадастровым номером до точки 5, далее поворачивает на запад и движется вдоль границы земельного участка с кадастровым номером 73:23:011429:2 до точки 4, далее поворачивает на север и движется вдоль границы земельного участка с кадастровым номером 73:23:011429:2 до точки 3, далее поворачивает на запад и движется вдоль границы земельного участка с кадастровым номером 73:23:011429:2 через точку 2 до точки 1, далее поворачивает на север и движется вдоль границы земельного участка с кадастровым номером 73:23:011429:2 до исходной точки 14.

Обозначение (номер) характерной точки	Координаты характерных точек в местной системе координат (МСК-73)	
	X	Y
1	2	3
14	495806,13	2337928,03
15	495813,37	2337946,20
16	495815,39	2337952,21
17	495818,30	2337960,49

18	495820,70	2337966,00
19	495825,90	2337977,49
20	495806,59	2337986,03
21	495795,68	2337990,91
22	495789,44	2337993,88
23	495787,85	2337990,14
24	495784,75	2337991,56
25	495783,49	2337985,86
26	495778,45	2337973,65
7	495778,85	2337972,52
6	495781,58	2337972,00
5	495785,98	2337970,37
4	495783,47	2337963,77
3	495796,86	2337958,55
2	495791,78	2337946,34
1	495787,43	2337935,91

(п. 30 введен постановлением Правительства Ульяновской области от 09.03.2021 N 55-П)

31. ОЗР - охранная зона объекта культурного наследия регионального значения "Здание, где находился штаб 8 Гвардейской и 43 Стрелковой дивизии", (ул. Пушкина, 147А) (далее - объект культурного наследия "Здание, где находился штаб 8 Гвардейской и 43 Стрелковой дивизии").

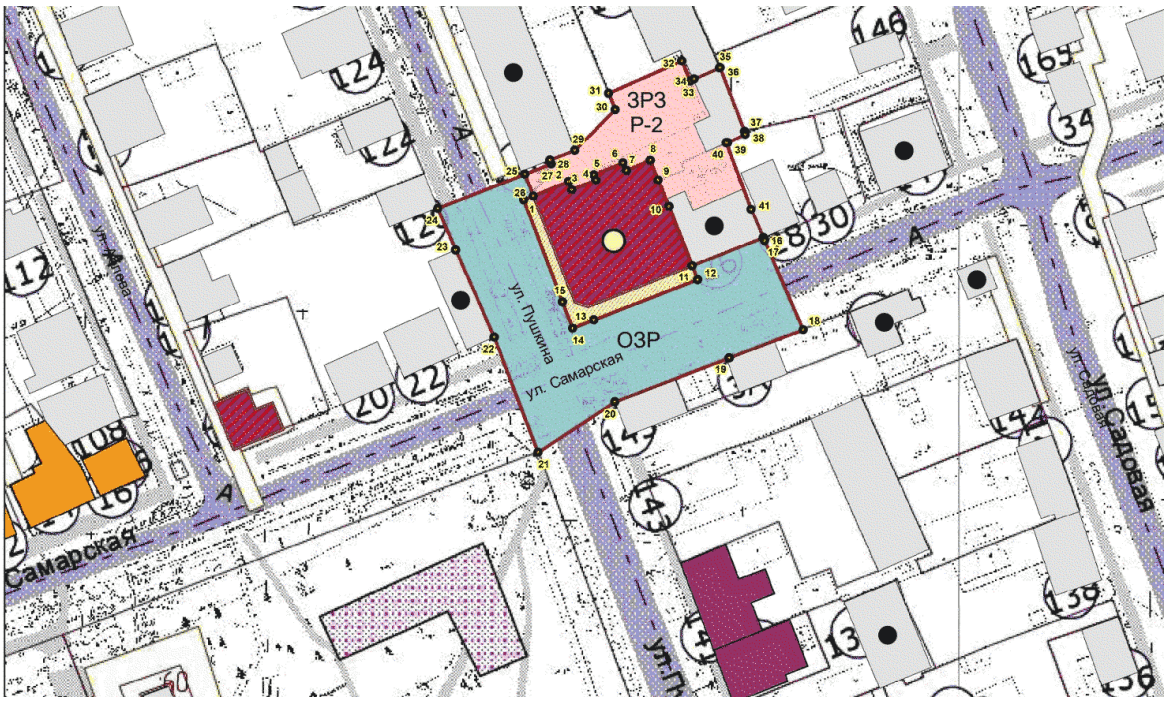

Граница охранной зоны проходит от точки 16 на юге земельного участка с кадастровым номером 73:23:011421:54, движется на юго-запад через точку 17 до точки 18 на границе земельного участка с кадастровым номером 73:23:011420:3, далее поворачивает на юго-запад и движется вдоль границы земельного участка с кадастровым номером 73:23:011420:3 через точки 19 и 20 до точки 21 на границе земельного участка с кадастровым номером 73:23:01148:92, далее поворачивает на северо-запад и движется через точки 22 и 23 до точки 24, далее поворачивает на восток и движется через ул. Пушкина до точки 25 на границе земельного участка с кадастровым номером 73:23:011421:86, далее поворачивает на юг и движется вдоль границы земельного участка с кадастровым номером 73:23:011421:86 до точки 26, далее поворачивает на запад и движется вдоль границы территории объекта культурного наследия "Здание, где находился штаб 8 Гвардейской и 43 Стрелковой дивизии" до точки 1, далее поворачивает на юг и движется вдоль границы территории объекта культурного наследия регионального значения "Здание, где находился штаб 8 Гвардейской и 43 Стрелковой дивизии" через точку 15 до точки 14, далее поворачивает на восток и движется вдоль границы территории объекта культурного наследия "Здание, где находился штаб 8 Гвардейской и 43 Стрелковой дивизии" через точку 13 до точки 12, далее поворачивает на север и движется вдоль границы территории объекта культурного наследия "Здание, где находился штаб 8 Гвардейской и 43 Стрелковой дивизии" до точки 11 на границе земельного участка с кадастровым номером 73:23:011421:86, далее поворачивает на восток и движется до точки 16 на границе земельного участка с кадастровым номером 73:23:011421:54.

Обозначение (номер) характерной точки	Координаты характерных точек в местной системе координат (МСК-73)	
	X	Y
1	2	3
16	495862,60	2337955,06
17	495861,87	2337955,37
18	495841,33	2337964,24
19	495834,84	2337947,18

20	495824,67	2337920,80
21	495813,05	2337903,10
22	495839,62	2337893,02
23	495859,77	2337884,09
24	495869,32	2337880,01
25	495877,22	2337900,08
26	495872,23	2337902,01
1	495871,34	2337899,81
15	495847,80	2337908,76
14	495841,69	2337911,08
13	495843,60	2337916,00
12	495852,92	2337939,91
11	495856,13	2337938,62

ЗРЗ Р-2 - зона регулирования застройки и хозяйственной деятельности объектов культурного наследия регионального или местного (муниципального) значения (ул. Пушкина, 147А).

Граница зоны проходит от точки 25 на углу земельного участка с кадастровым номером 73:23:011421:86, движется на восток вдоль границы земельного участка с кадастровым номером через точки 27 и 28 до точки 29, далее поворачивает на северо-восток и движется вдоль границы земельного участка с кадастровым номером 73:23:011421:86 до точки 30, далее поворачивает на север и движется вдоль границы земельного участка с кадастровым номером до точки 31, далее поворачивает на восток и движется вдоль границы земельного участка с кадастровым номером 73:23:011421:86 до точки 32, далее поворачивает на юг и движется вдоль границы земельного участка с кадастровым номером 73:23:011421:86 до точки 33, далее поворачивает на восток и движется вдоль границы земельного участка с кадастровым номером 73:23:011421:86 через точку 34 до точки 35, далее поворачивает на юг и движется вдоль границы земельного участка с кадастровым номером через точки 36 и 37 до точки 38, далее поворачивает на запад и движется вдоль границы земельного участка с кадастровым номером 73:23:011421:86 через точку 39 до точки 40, далее поворачивает на юг и движется вдоль границы земельного участка с кадастровым номером 73:23:011421:54 через точку 41 до точки 16, далее поворачивает на запад и движется до точки 11 на границе земельного участка с кадастровым номером 73:23:011421:86, далее поворачивает на север и движется вдоль границы территории объекта культурного наследия "Здание, где находился штаб 8 Гвардейской и 43 Стрелковой дивизии" через точки 10 и 9 до точки 8, далее поворачивает на запад и движется вдоль границы территории объекта культурного наследия "Здание, где находился штаб 8 Гвардейской и 43 Стрелковой дивизии" до точки 7, далее поворачивает на север и движется вдоль границы территории объекта культурного наследия "Здание, где находился штаб 8 Гвардейской и 43 Стрелковой дивизии" до точки 6, далее поворачивает на запад и движется вдоль границы территории объекта культурного наследия "Здание, где находился штаб 8 Гвардейской и 43 Стрелковой дивизии" до точки 5, далее поворачивает на юг и движется вдоль границы территории объекта культурного наследия "Здание, где находился штаб 8 Гвардейской и 43 Стрелковой дивизии" до точки 4, далее поворачивает на запад и движется вдоль границы территории объекта культурного наследия "Здание, где находился штаб 8 Гвардейской и 43 Стрелковой дивизии" до точки 3, далее поворачивает на север и движется

вдоль границы территории объекта культурного наследия "Здание, где находился штаб 8 Гвардейской и 43 Стрелковой дивизии" до точки 2, далее поворачивает на запад и движется вдоль границы территории объекта культурного наследия "Здание, где находился штаб 8 Гвардейской и 43 Стрелковой дивизии" до точки 26, далее поворачивает на север и движется вдоль границы территории объекта культурного наследия "Здание, где находился штаб 8 Гвардейской и 43 Стрелковой дивизии" до исходной точки 25.

Обозначение (номер) характерной точки	Координаты характерных точек в местной системе координат (МСК-73)	
	X	Y
25	495877,22	2337900,08
27	495879,62	2337906,18
28	495880,52	2337905,88
29	495882,74	2337911,59
30	495892,16	2337920,89
31	495895,92	2337919,36
32	495903,38	2337936,28
33	495898,79	2337938,20
34	495899,20	2337939,09
35	495901,77	2337944,93
36	495901,83	2337945,06
37	495887,08	2337950,76
38	495886,41	2337950,88
39	495884,53	2337946,82
40	495884,48	2337946,51
41	495869,14	2337952,23
16	495862,60	2337955,06
11	495856,13	2337938,62
10	495869,78	2337933,29
9	495875,84	2337930,78
8	495880,47	2337928,97
7	495878,08	2337923,49
6	495879,88	2337922,68

5	495877,09	2337915,97
4	495875,87	2337916,44
3	495873,70	2337910,88
2	495875,54	2337910,18
26	495872,23	2337902,01

(п. 31 введен постановлением Правительства Ульяновской области от 09.03.2021 N 55-П)

32. ОЗР - охранная зона объекта культурного наследия местного (муниципального) значения "Дом ростовщика-негоцианта Гербера", нач. XX в. (ул. Комсомольская, 45).

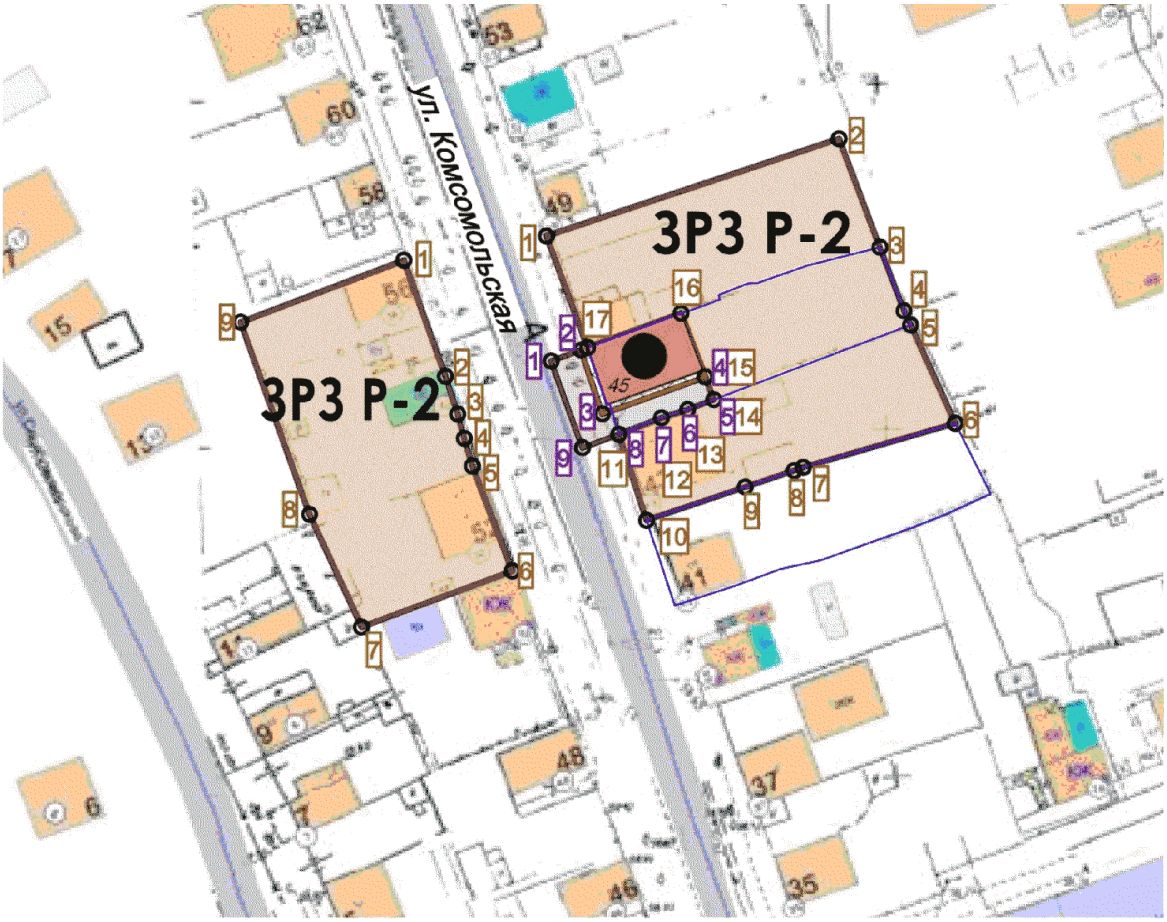

Граница охранной зоны проходит от точки, зафиксированной в створе западного угла дома N 45 по ул. Комсомольской (далее - дом N 45), на расстоянии около 5,64 метра и идет в северо-восточном направлении до западного угла границы территории дома N 45 (точки 1 - 2), далее поворачивает в юго-восточном направлении и идет по юго-западной границе территории дома N 45 (точки 2 - 3), далее поворачивает в северо-восточном направлении и идет по юго-восточной границе территории дома N 45 (точки 3 - 4), далее поворачивает в юго-восточном направлении и идет до юго-восточной кадастровой границы земельного участка дома N 45 (точки 4 - 5), далее поворачивает в юго-западном направлении и идет по юго-восточной кадастровой границе земельного участка дома N 45 (точки 5 - 8), далее продолжает идти в юго-западном направлении около 5,61 м (точки 8 - 9), далее поворачивает в северо-западном направлении и идет вдоль юго-западной стены фасада дома N 45 с отступом около 5,64 м (точки 9 - 1).

Обозначение (номер) характерной точки	Координаты характерных точек в местной системе координат (МСК-73)	
	X	Y
1	494954,61	2337775,90
2	494956,20	2337780,26
3	494947,01	2337783,36
4	494952,33	2337798,27
5	494949,05	2337799,52
6	494947,63	2337795,73
7	494946,42	2337791,92
8	494944,06	2337785,73
9	494942,14	2337780,46

ЗРЗ Р-2 - зона регулирования застройки и хозяйственной деятельности объектов культурного наследия регионального или местного (муниципального) значения. Участок ул. Комсомольской в границах домов N 43 - 47.

Граница зоны проходит от южного угла пристроя дома N 49 по ул. Комсомольской в северо-восточном направлении около 44,76 метра (точки 1 - 2), далее граница поворачивает в юго-восточном направлении и идет параллельно ул. Комсомольской до северного угла земельного участка в юго-западном направлении и проходит по северо-западной кадастровой границе дома N 41 до западного угла земельного участка дома N 41 (точки 6 - 10), далее граница поворачивает в северо-западом направлении и проходит по ул. Комсомольской до южного угла земельного участка дома N 45 по ул. Комсомольской (точки 10 - 11), далее поворачивает в северо-восточном направлении и проходит по границе ОЗР - охранной зоны объекта культурного наследия местного (муниципального) значения "Дом ростовщика-негоцианта Гербера", нач. XX в. по ул. Комсомольской, 45 (далее - ОЗР) (точки 11 - 14), далее поворачивает в северо-западном направлении и проходит по северо-восточному участку ОЗР до границы территории дома N 45 (точки 14 - 15), далее идет по северо-восточной и северо-западной границе территории дома N 45 (точки 15 - 17), далее поворачивает в северо-западом направлении и проходит по ул. Комсомольской до южного угла пристроя дома N 49 (точки 17 - 1).

Обозначение (номер) характерной точки	Координаты характерных точек в местной системе координат (МСК-73)	
	X	Y
1	2	3
1	494972,63	2337775,21
2	494986,64	2337817,72
3	494971,01	2337823,66
4	494961,86	2337827,14

5	494959,80	2337828,12
6	494945,63	2337834,59
7	494939,29	2337812,51
8	494938,82	2337811,20
9	494936,46	2337804,07
10	494931,67	2337789,74
11	494944,06	2337785,73
12	494946,42	2337791,92
13	494947,63	2337795,73
14	494949,05	2337799,52
15	494952,33	2337798,27
16	494961,49	2337794,75
17	494956,55	2337781,20

ЗРЗ Р-2 - зона регулирования застройки и хозяйственной деятельности объектов культурного наследия регионального или местного (муниципального) значения. Участок ул. Комсомольской в границах домов N 52 - 56.

Граница зоны проходит вдоль северо-восточных фасадов домов N 52 - 56 по ул. Комсомольской от северного угла дома N 56 по ул. Комсомольской (далее - дом N 56) до северного угла дома N 50 по ул. Комсомольской (далее - дом N 50) (точки 1 - 6), далее поворачивает в юго-западном направлении и проходит около 23,35 метра вдоль северо-западного фасада дома N 50 (точки 6 - 7), далее поворачивает в северо-западном направлении и проходит параллельно ул. Комсомольской до створа с западным углом дома N 56 (точки 7 - 9), далее поворачивает в северо-восточном направлении и идет по направлению к ул. Комсомольской до северного угла дома N 56 (точки 9 - 1).

Обозначение (номер) характерной точки	Координаты характерных точек в местной системе координат (МСК-73)	
	X	Y
1	494969,15	2337754,52
2	494952,39	2337760,55
3	494946,96	2337762,33
4	494943,48	2337763,29
5	494939,48	2337764,45
6	494924,38	2337770,25

7	494916,29	2337748,35
8	494932,53	2337740,81
9	494960,21	2337730,82

(п. 32 введен постановлением Правительства Ульяновской области от 09.03.2021 N 55-П)

Приложение N 2
к постановлению
Правительства Ульяновской области
от 3 августа 2020 г. N 433-П

РЕЖИМЫ ИСПОЛЬЗОВАНИЯ ЗЕМЕЛЬ И ТРЕБОВАНИЯ К ГРАДОСТРОИТЕЛЬНЫМ РЕГЛАМЕНТАМ В ГРАНИЦАХ ЗОН ОХРАНЫ ОБЪЕКТОВ КУЛЬТУРНОГО НАСЛЕДИЯ, РАСПОЛОЖЕННЫХ НА ТЕРРИТОРИИ МУНИЦИПАЛЬНОГО ОБРАЗОВАНИЯ "ГОРОД ДИМИТРОВГРАД"

1. ОЗР - охранная зона объектов культурного наследия регионального или местного (муниципального) значения (далее - охранная зона).

1.1. В границах охранной зоны запрещается:

1) снос:

а) объектов культурного наследия и их частей;

б) исторически ценных градоформирующих объектов без предварительного проведения историко-культурной экспертизы;

2) строительство зданий, строений и сооружений (далее - здания), за исключением применения специальных мер, направленных на сохранение и восстановление (регенерацию) историко-градостроительной или природной среды объекта культурного наследия (восстановление, воссоздание, восполнение частично или полностью утраченных элементов и (или) характеристик историко-градостроительной и (или) природной среды);

3) увеличение объемно-пространственных характеристик, существующих на территории охранной зоны объектов капитального строительства;

4) использование отдельных строительных материалов, указанных в приложении N 1 к настоящим режимам;

5) размещение на фасадах и крышах зданий инженерного оборудования, элементов инженерных сетей;

6) прокладка наземных инженерных сетей и коммуникаций;

7) прокладка подземных инженерных сетей и коммуникаций, не предназначенных для обеспечения эксплуатации объекта культурного наследия;

8) размещение автостоянок;

9) размещение временных построек и объектов (киосков, навесов);

10) размещение рекламы и рекламных конструкций, не предназначенных для обеспечения эксплуатации объекта культурного наследия.

1.2. В границах охранной зоны разрешается:

1) проведение работ по консервации, ремонту, реставрации, приспособлению для современного использования объектов культурного наследия без увеличения параметров их объемно-пространственных решений;

2) проведение работ по восстановлению исторического характера благоустройства и малых архитектурных форм;

3) размещение вывесок;

4) установка информационных надписей и обозначений на объектах культурного наследия;

5) размещение информационного оборудования, сопутствующего объекту культурного наследия;

6) строительство вспомогательных объектов и сооружений, связанных с функционированием основного объекта;

7) прокладка подземных инженерных сетей и коммуникаций, относящихся к функционированию объекта культурного наследия;

8) проведение работ по благоустройству;

9) проведение работ по озеленению;

10) установка малых архитектурных форм;

11) установка произведений монументально-декоративного искусства;

12) размещение площадок для временного хранения автотранспорта;

13) применение отдельных цветовых решений в соответствии с приложением N 2 к настоящим режимам.

1.3. Требования общего характера в границах охранной зоны:

1) обеспечение пожарной безопасности;

2) защита от динамических воздействий;

3) защита от акустических воздействий;

4) сохранение гидрогеологических и экологических условий, необходимых для сохранности объекта культурного наследия;

5) сохранение исторической планировки улиц;

6) сохранение исторически сложившихся границ земельных участков, в том числе:

а) ограничение изменения границ земельных участков при проведении землеустройства;

б) ограничение разделения земельных участков;

7) обеспечение визуального восприятия объекта культурного наследия в его историко-градостроительной и природной среде.

2. ЗРЗ Р-2 - зона регулирования застройки и хозяйственной деятельности объектов культурного наследия регионального или местного (муниципального) значения (далее - зона ЗРЗ Р-2).

2.1. В границах зоны ЗРЗ Р-2 запрещается:

1) снос исторически ценных градоформирующих объектов без предварительного проведения историко-культурной экспертизы;

2) использование отдельных строительных материалов, указанных в приложении N 1 к настоящим режимам;

3) строительство зданий с резко диссонансными объемно-пространственными решениями, не характерными для исторически сложившейся городской среды типологией застройки, активным силуэтом и цветом;

4) устройство плоской крыши (положения настоящего подпункта не применяются в отношении земельных участков, для которых в качестве вида разрешенного использования установлено хранение автотранспорта, коммунальное обслуживание);

5) применение формы кровель мансардного типа (с переломом ската).

2.2. В границах зоны ЗРЗ Р-2 с учетом соблюдения требований разрешается:

1) строительство новых объектов капитального строительства при условии обеспечения сохранности объекта культурного наследия в его исторической среде;

2) реконструкция объектов капитального строительства;

3) прокладка подземных инженерных сетей и коммуникаций;

4) проведение работ по озеленению;

5) установка малых архитектурных форм;

6) установка произведений монументально-декоративного искусства;

7) строительство временных объектов и сооружений;

8) размещение вывесок;

9) размещение площадок для временного хранения автотранспорта;

10) применение отдельных цветовых решений, указанных в приложении N 2 к настоящим режимам.

2.3. Требования общего характера в границах зоны ЗРЗ Р-2:

1) обеспечение пожарной безопасности;

2) защита от динамических воздействий;

3) защита от акустических воздействий;

4) сохранение гидрогеологических и экологических условий, необходимых для сохранности

объекта культурного наследия;

5) сохранение исторической планировки улиц;

6) сохранение исторически сложившихся границ земельных участков, в том числе:

а) ограничение их изменения при проведении землеустройства;

б) ограничение разделения земельных участков;

7) обеспечение визуального восприятия объекта культурного наследия в его историко-градостроительной и природной среде.

2.4. Специальные требования в границах зоны ЗРЗ Р-2:

2.4.1. Минимальная площадь вновь образуемого земельного участка:

1) для индивидуального жилищного строительства - 300 кв. м;

2) для многоквартирного жилищного строительства - 600 кв. м;

3) иное разрешенное использование - 455 кв. м.

2.4.2. Положения подпункта 2.4.1 настоящего пункта не применяются в отношении:

1) земельных участков, на которых осуществляется реконструкция существующего объекта капитального строительства в прежних границах или новое строительство на старом фундаменте в прежних высотных параметрах;

2) земельных участков, для которых в качестве видов разрешенного использования установлены хранение автотранспорта, коммунальное обслуживание, оказание социальной помощи населению, бытовое обслуживание, блокированная жилая застройка.

2.4.3. Минимальные отступы от границ соседних земельных участков:

1) в случае, если земельный участок примыкает к красной линии квартала, строительство может осуществляться без отступа от красной линии;

2) минимальные расстояния по красной линии между соседними зданиями - 6 м. Уменьшение минимального расстояния между зданиями возможно при условии предварительного согласования с органом государственной власти Ульяновской области, уполномоченным в области сохранения, использования, популяризации и государственной охраны объектов культурного наследия в случае, если пропорции планируемого здания нарушают визуальное восприятие объекта культурного наследия в его историко-градостроительной и природной среде и являются несвойственными исторической застройке.

2.4.4. Предельная высота зданий (определяется от минимальной проектной отметки здания (без учета выходов на кровлю, лифтовых шахт и других коммуникаций):

1) предельная высота зданий - 12 м, при этом:

а) до карниза здания со скатной кровлей - 9 м;

б) до конька скатной крыши - 12 м;

в) до верхней точки здания с плоской кровлей - 5 м;

2) предельная высота ограждений (оград) - 2,2 м.

2.4.5. Максимальный процент застройки в границах земельного участка для жилищного строительства - 80%.

2.4.6. Длина фасада по красной линии застройки - не более 25,6 м.

3. ЗРЗ Р-3 - зона регулирования застройки и хозяйственной деятельности объектов культурного наследия регионального или местного (муниципального) значения (далее - зона ЗРЗ-Р3).

3.1. В границах зоны ЗРЗ Р-3 запрещается:

1) снос исторически ценных градоформирующих объектов без предварительного проведения историко-культурной экспертизы;

2) использование отдельных строительных материалов в соответствии с приложением N 1 к настоящим режимам;

3) строительство зданий с резкодиссонансными объемно-пространственными решениями, не характерными для исторически сложившейся городской среды типологией застройки, активным силуэтом и цветом;

4) применение формы кровель мансардного типа (с переломом ската).

3.2. В границах зоны ЗРЗ Р-3 с учетом соблюдения требований разрешается:

1) строительство новых объектов капитального строительства при условии обеспечения сохранности объекта культурного наследия в его исторической среде;

2) реконструкция объектов капитального строительства;

3) прокладка подземных инженерных сетей и коммуникаций;

4) проведение работ по озеленению;

5) установка малых архитектурных форм;

6) установка произведений монументально-декоративного искусства;

7) строительство временных объектов и сооружений;

8) размещение вывесок;

9) размещение площадок для временного хранения автотранспорта;

10) применение отдельных цветовых решений, указанных в приложении N 2 к настоящим режимам.

3.3. Требования общего характера в границах зоны ЗРЗ Р-3:

1) обеспечение пожарной безопасности;

2) защита от динамических воздействий;

3) защита от акустических воздействий;

4) сохранение гидрогеологических и экологических условий, необходимых для сохранности объекта культурного наследия;

5) сохранение исторической планировки улиц;

6) сохранение исторически сложившихся границ земельных участков, в том числе:

а) ограничение их изменения при проведении землеустройства;

б) ограничение разделения земельных участков;

7) обеспечение визуального восприятия объекта культурного наследия в его историко-градостроительной и природной среде.

3.4. Специальные требования в границах зоны ЗРЗ Р-3.

3.4.1. Минимальная площадь вновь образуемого земельного участка:

1) для индивидуального жилищного строительства - 300 кв. м;

2) для многоквартирного жилищного строительства - 600 кв. м;

3) иное разрешенное использование - 455 кв. м.

3.4.2. Положения подпункта 3.4.1 настоящего пункта не применяются в отношении:

1) земельных участков, на которых осуществляется реконструкция существующего объекта капитального строительства в прежних границах или новое строительство на старом фундаменте в прежних высотных параметрах;

2) земельных участков, для которых в качестве видов разрешенного использования установлены хранение автотранспорта, коммунальное обслуживание, оказание социальной помощи населению, бытовое обслуживание, блокированная жилая застройка.

3.4.3. Минимальные отступы от границ соседних земельных участков:

1) в случае, если земельный участок примыкает к красной линии квартала, строительство может осуществляться без отступа от красной линии;

2) в случае, если строительство осуществляется по красной линии квартала, возможно примыкание к соседнему земельному участку и соседнему зданию при обязательном условии наличия глухих стен со стороны соседних зданий.

3.4.4. Предельная высота зданий (определяется от минимальной проектной отметки здания):

1) предельная высота зданий - 15 м, при этом:

а) до карниза здания со скатной кровлей - 11 м;

б) до конька скатной крыши - 15 м;

в) до верхней точки здания с плоской кровлей - 15 м;

2) предельная высота ограждений (оград) - 2,2 м.

3.4.5. Максимальный процент застройки в границах земельного участка для жилищного строительства - 80%.

3.4.6. Длина фасада по красной линии застройки - не более 50 м.

4. ЗРЗ Р-4 - зона регулирования застройки и хозяйственной деятельности объектов

культурного наследия регионального или местного (муниципального) значения (далее - зона ЗРЗ-Р4).

4.1. В границах зоны ЗРЗ Р-4 запрещается:

1) снос исторически ценных градоформирующих объектов без предварительного проведения историко-культурной экспертизы;

2) использование отдельных строительных материалов, указанных в приложении N 1 к настоящим режимам;

3) строительство зданий, строений и сооружений с резкодиссонансными объемно-пространственными решениями, не характерными для исторически сложившейся городской среды типологией застройки, активным силуэтом и цветом;

4) применение формы кровель мансардного типа (с переломом ската).

4.2. В границах зоны ЗРЗ Р-4 с учетом соблюдения требований разрешается:

1) строительство новых объектов капитального строительства при условии обеспечения сохранности объекта культурного наследия в его исторической среде;

2) реконструкция объектов капитального строительства;

3) прокладка подземных инженерных сетей и коммуникаций;

4) проведение работ по озеленению;

5) установка малых архитектурных форм;

6) установка произведений монументально-декоративного искусства;

7) строительство временных объектов и сооружений;

8) размещение вывесок;

9) размещение площадок для временного хранения автотранспорта;

10) применение отдельных цветовых решений, указанных в приложении N 2 к настоящим режимам.

4.3. Требования общего характера в границах зоны ЗРЗ Р-4:

1) обеспечение пожарной безопасности;

2) защита от динамических воздействий;

3) защита от акустических воздействий;

4) сохранение гидрогеологических и экологических условий, необходимых для сохранности объекта культурного наследия;

5) сохранение исторической планировки улиц;

6) сохранение исторически сложившихся границ земельных участков, в том числе:

а) ограничение их изменения при проведении землеустройства;

б) ограничение разделения земельных участков;

7) обеспечение визуального восприятия объекта культурного наследия в его историко-градостроительной и природной среде.

4.4. Специальные требования в границах зоны ЗРЗ Р-4.

4.4.1. Минимальная площадь вновь образуемого земельного участка:

1) для индивидуального жилищного строительства - 300 кв. м;

2) для многоквартирного жилищного строительства - 600 кв. м;

3) иное разрешенное использование - 455 кв. м.

4.4.2. Положения подпункта 4.4.1 настоящего пункта не применяются в отношении:

1) земельных участков, на которых осуществляется реконструкция существующего объекта капитального строительства в прежних границах или новое строительство на старом фундаменте в прежних высотных параметрах;

2) земельных участков, для которых в качестве видов разрешенного использования установлены хранение автотранспорта, коммунальное обслуживание, оказание социальной помощи населению, бытовое обслуживание, блокированная жилая застройка.

4.4.3. Минимальные отступы от границ соседних земельных участков:

1) в случае, если земельный участок примыкает к красной линии квартала, строительство может осуществляться без отступа от красной линии;

2) в случае, если строительство осуществляется по красной линии квартала, возможно примыкание к соседнему земельному участку и соседнему зданию при обязательном условии наличия глухих стен со стороны соседних зданий.

4.4.4. Предельная высота зданий (определяется от минимальной проектной отметки здания):

1) предельная высота зданий - 19 м, при этом:

а) до карниза здания со скатной кровлей - 15 м;

б) до конька скатной крыши - 19 м;

в) до верхней точки здания с плоской кровлей - 19 м;

2) предельная высота ограждений (оград) - 2,2 м.

4.4.5. Максимальный процент застройки в границах земельного участка для жилищного строительства - 80%.

4.4.6. Длина фасада по красной линии застройки - не более 50 м.

Приложение N 1
к режимам

ПЕРЕЧЕНЬ
ОТДЕЛОЧНЫХ И СТРОИТЕЛЬНЫХ МАТЕРИАЛОВ, ПРИМЕНЕНИЕ КОТОРЫХ ПРИ РЕМОНТЕ, РЕСТАВРАЦИИ, ПРИСПОСОБЛЕНИИ ДЛЯ СОВРЕМЕННОГО ИСПОЛЬЗОВАНИЯ, ПРИ КАПИТАЛЬНОМ СТРОИТЕЛЬСТВЕ ЗДАНИЙ, СТРОЕНИЙ И СООРУЖЕНИЙ В ЗОНАХ ОХРАНЫ ОБЪЕКТОВ КУЛЬТУРНОГО НАСЛЕДИЯ ЗАПРЕЩАЕТСЯ

При ремонте, реставрации, приспособлении для современного использования, при капитальном строительстве зданий, строений и сооружений в зонах охраны объектов культурного наследия запрещается применение следующих отделочных и строительных материалов:

1. Профилированный металлический лист (профнастил).

2. Силикатный кирпич без декоративной отделки.

3. Бетонные блоки без декоративной отделки.

4. Железобетонные панели и плиты без декоративной отделки.

5. Пластиковый сайдинг.

6. Металлический сайдинг.

7. Деревянная рейка, вагонка, доска без декоративной отделки.

8. Сотовый поликарбонат (кроме монолитного).

Приложение N 2
к режимам

ПЕРЕЧЕНЬ
ЦВЕТОВ ОТДЕЛОЧНЫХ И СТРОИТЕЛЬНЫХ МАТЕРИАЛОВ, ПРИМЕНЯЕМЫХ ПРИ СТРОИТЕЛЬСТВЕ, РЕМОНТЕ, РЕСТАВРАЦИИ ЗДАНИЙ, СТРОЕНИЙ, СООРУЖЕНИЙ И ИХ ЧАСТЕЙ, А ТАКЖЕ ПРИ СТРОИТЕЛЬСТВЕ ВРЕМЕННЫХ ОБЪЕКТОВ

При строительстве, ремонте, реставрации зданий, строений, сооружений и их частей, при строительстве временных объектов разрешается применять отделочные и строительные материалы следующих цветов:

Цветовое решение стен	
Белый	RAL 9003
Палевый (бледно-желтый с розовым оттенком)	RAL 1015
Желто-серый	RAL 1000
Светло-желтый	RAL 1018

Охра светлая	RAL 1034
Охра темная	RAL 1011
Светло-серый	RAL 7044
Серый	RAL 7045
Дикий (серый к пепельному, с оттенком голубого; серый со стальным оттенком; сочетание светло-серого и бледно-голубого)	RAL 7040
Бледно-розовый	RAL 3015
Коричневый	RAL 8002
Красно-коричневый	RAL 8012
Светло-коричневый	RAL 8023
Сибирка (зелено-голубой) с большой примесью белой краски	RAL 6027
Наиболее характерные цвета фасадов различных исторических направлений	По колерной системе Caparol "Московская цветовая палитра"
Цветовое решение кровли	
Медянка (яркая зеленая краска)	RAL 6000
Медянка, смешанная с белилами	RAL 6034
Медный лист	Натуральный цвет
Медный лист	Прошедший процесс патинирования
Сурик (красно-оранжевый)	RAL 2001
Оксид красный	RAL 3009
Коричнево-красный	RAL 3011
Светло-серый (сигнальный серый)	RAL 7004
Темно-серый (бело-алюминиевый)	RAL 9006